




Legende Eingriffsermittlung



Bestand - Kategorisierung nach BayKompV

-  mäßig extensiv genutztes, artenarmes Grünland (G211)
-  extensiv genutztes Grünland, brachgefallen, Verbuschung < 50% (G215)

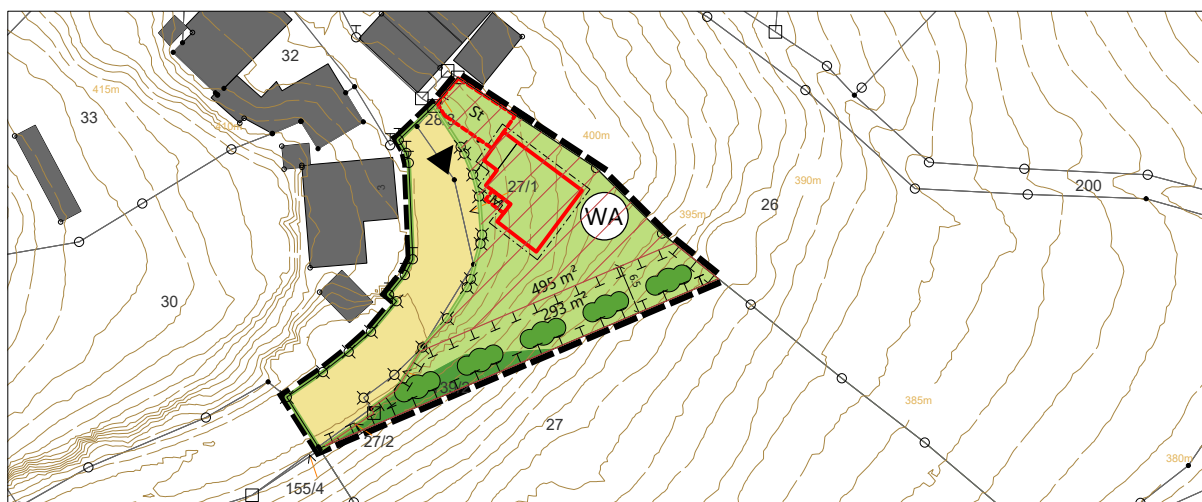
Eingriff - Beeinträchtigungsfaktor

-  hohe Intensität der vorhabensbezogenen Wirkungen (495 m²)

Legende Kompensation

-  **INTERNE AUSGLEICHSFLÄCHE** (293 m²)
Anlage und Entwicklung einer lockeren, einreihigen Heckenstruktur (heimisch) mit mindestens 30% Dornenanteil
-  **EXTERNE AUSGLEICHSFLÄCHE** (430 m²)
Anlage und Entwicklung von Streuobstwiesen mit naturschutzfachlichen Bewirtschaftungsauflagen

Interne Ausgleichsfläche, 293 m²
mit Bestand und Eingriff, 495 m²



Externe Ausgleichsfläche mit Bestand und Planung auf Flst. Nr. 161,
Gmkg. Leutenbach TF2, 430 m²

