

Gemeinde Weilersbach



OBERNDORF

Erschließungsgebiet 1
Tannenwaldstraße
 Anschlüsse
 Anzahl: 11
 Anzahl weisse NGA-Flecken: 0
 Anzahl graue NGA-Flecken: 11



LEGENDE:

Geobasisdaten © Bayerische Vermessungsverwaltung



vorläufiges Erschließungsgebiet zum Auswahlverfahren

-  Gemeindegrenze
-  Erschließungsgebiete

Anschlusspunkte

-  gewerblich
-  privat

geforderte Bandbreite in Mbit/s

-  FTTB (mindestens 1 Gbit/s symmetrisch)
-  FTTB (mindestens 200 Mbit/s symmetrisch)

QR-Code zu unserer Webseite:

